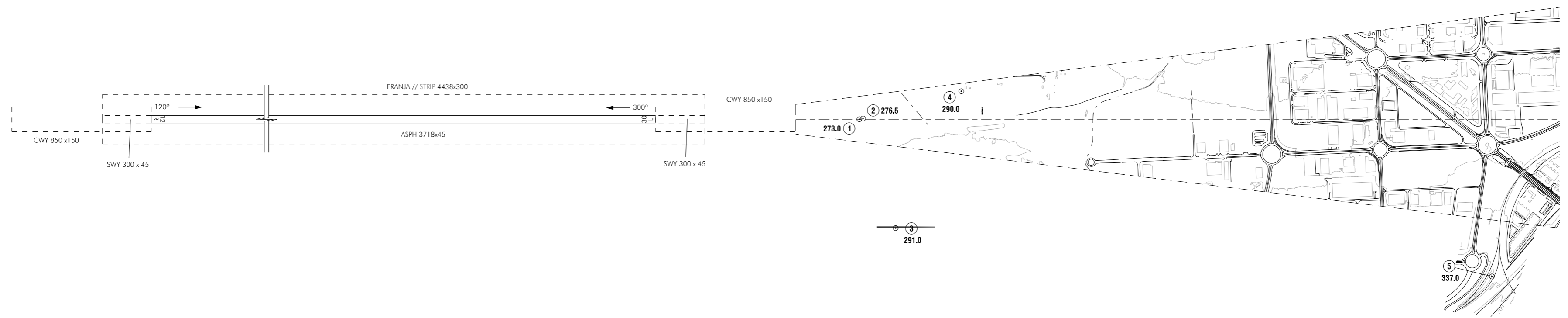
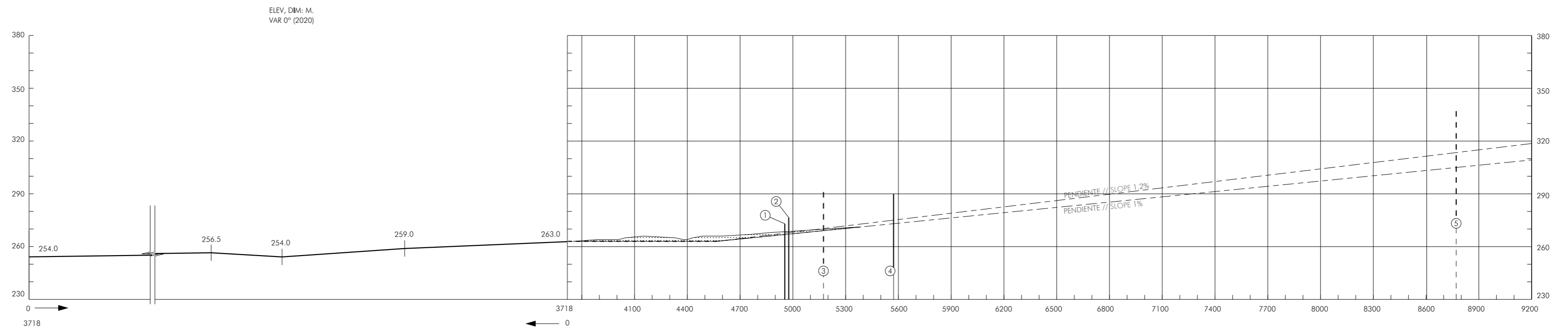


PLANO DE OBSTÁCULOS DE AERÓDROMO - OACI  
TIPO A (LIMITACIONES DE UTILIZACIÓN)

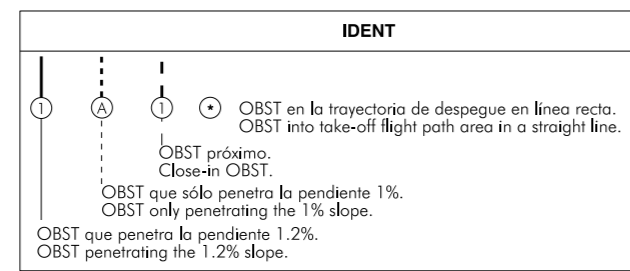
ZARAGOZA  
RWY 12R



CAMBIOS: NUEVO ESTUDIO DE OBSTÁCULOS, CORRECCIÓN A LONGITUD DE FRANJA.  
CHANGES: NEW OBSTACLES SURVEY, CORRECTION TO STRIP LENGTH.

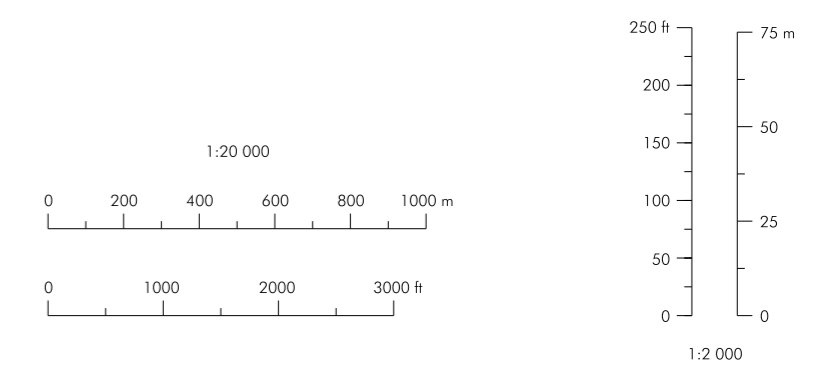
Árbol o Arbusto Tree or Shrub	*
Carretera Road	—
Cota de terreno Spot elevation	•
Curva de nivel del Terreno Terrain Contour Line	~
Edificio o estructura grande Building or large structure	■
Vallado Fence	—x—x—
Ferrocarril Railroad	++
Línea de Transmisión o Cable Aéreo Transmission Line or Overhead Cable	—T—T—
Obstáculo móvil Mobile obstacle	○
Poste, Torre, Campanario, Antena, etc. Pole, Tower, Spire, Antenna, etc.	⊙
Terreno que penetra el plano de obstáculos. Terrain penetrating obstacle plane.	⌒

ORDEN DE EXACTITUD  
ORDER OF ACCURACY  
VERTICAL: 0.5  
HORIZONTAL: 5



**DISTANCIAS DECLARADAS  
DECLARED DISTANCES**

RWY 12R	TORA	RWY 30L
3718	3718	3718
4568	4568	4568
4018	ASDA	4018
3718	LDA	3718



INTENCIONADAMENTE EN BLANCO  
INTENTIONALLY BLANK