PLANO DE AERÓDROMO - OACI

32° 54' 13 " S ELEV 26.25 m
060° 47' 04" W GUND 17 m

TWR/CPPL	118.70
CAUX	119.75

ROSARIO /
ISLAS MALVINAS
SAAR

ELEVACIONES Y DIMENSIONES EN METROS
LAS DECLINACIONES SON MAGNÉTICAS

DECLINACIÓN 9 ° W
VARIACIÓN ANUAL 11' W
2023

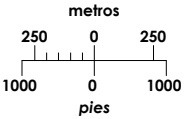

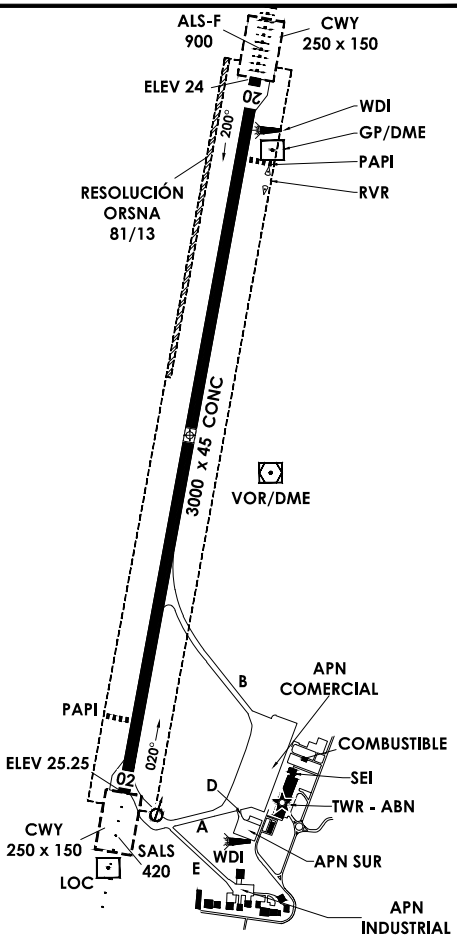

RWY	DIRECCIÓN	RESISTENCIA Y TIPO DE SUPERFICIE
02	020°	PCN 62/R/B/W/U
20	200°	
APN COMERCIAL		PCN 86/R/B/W/T
TWY A-B		PCN 86/R/B/W/T
APN SUR		PCN 25/F/C/X/T-SFC GND
TWY D		PCN 27/R/C/X/T
APN INDUSTRIAL		PCN 62/R/B/W/U
TWY E		SFC CONC
PUNTO DE VERIFICACION VOR		

SEÑALES RWY 02/ 20 Y TWY

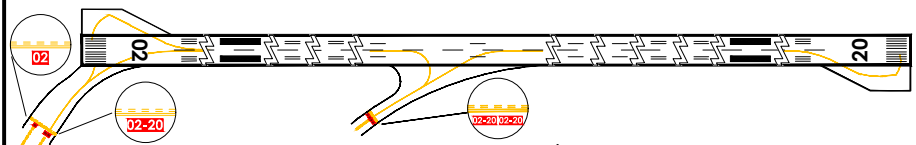

AYUDAS LUMINOSAS RWY 02/ 20 Y TWY

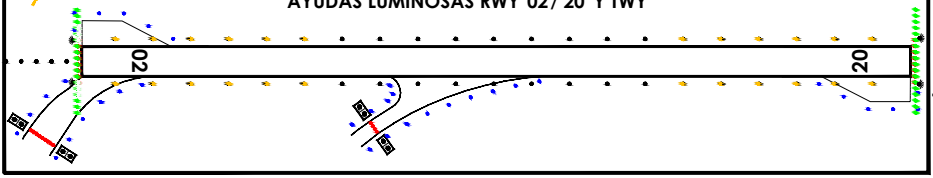

13 JULIO 2023

DISEÑO DIRECCIÓN DE AERÓDROMOS - DGIYSA

DIRECCIÓN REGULACIÓN NORMAS Y PROCEDIMIENTOS - DNINA