PLANO DE AERÓDROMO 14°34'59.7792"N 090°31'38.9012"W

ELEV 1 509 MSNMM (4 952 FT)

TWR	**118.1**
GND	**121.9**

CIUDAD DE GUATEMALA/ LA AURORA INTL GUATEMALA

RWY	DIRECCIÓN	THR	ELEVACIÓN	RESISTENCIA
02	17.39°	14°34'13.42967"N 090°31'53.80641"W	1,487.0674 MSNMM 4,877.58 FT	PCN 79/F/C/X/T Ambas pistas
20	197.39°	14°35'46.12779"N 090°31'24.00033"W	1,509.3972 MSNMM 4952.1FT	
		DTHR 14°35'39.31609"N 090°31'26.19028"W	1,506.33 MSNMM 4942.030FT	

ELEVACIONES Y DIMENSIONES EN METROS
LAS MARCACIONES SON MAGNÉTICAS

CALLES DE RODAJE ANCHO 23

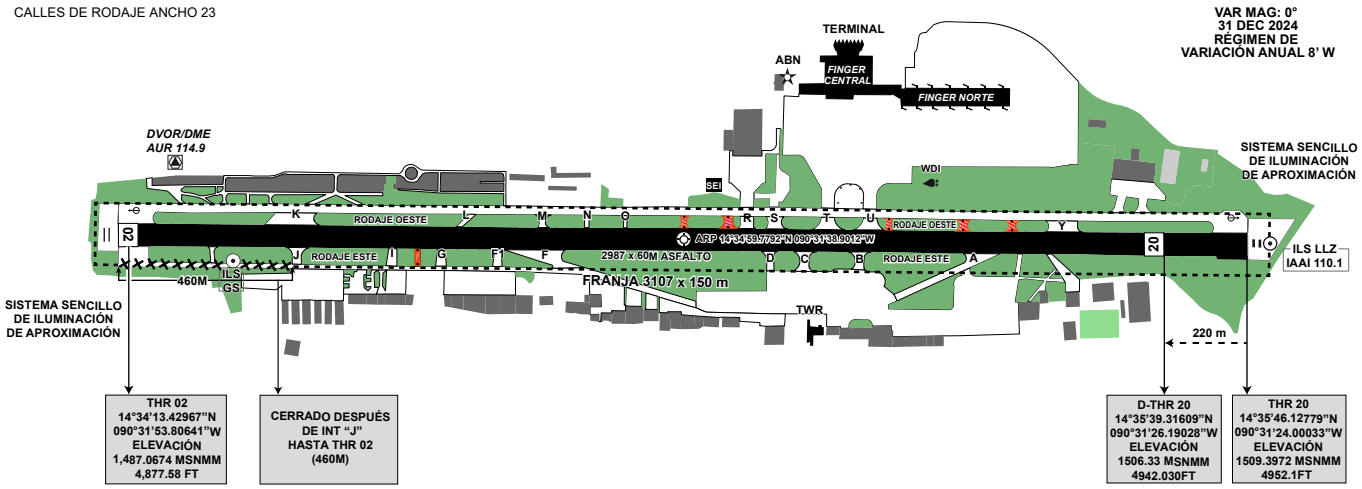

ESCALA 1:20,000

0 300 600 900 1,200 m

0 900 1,800 2,700 3,600 ft

CLAVE	
PUNTO DE VERIFICACIÓN VOR Y FRECUENCIA	
HELIPUERTO	Ⓗ

SEÑALES RWY 02/20 Y CALLES DE SALIDA

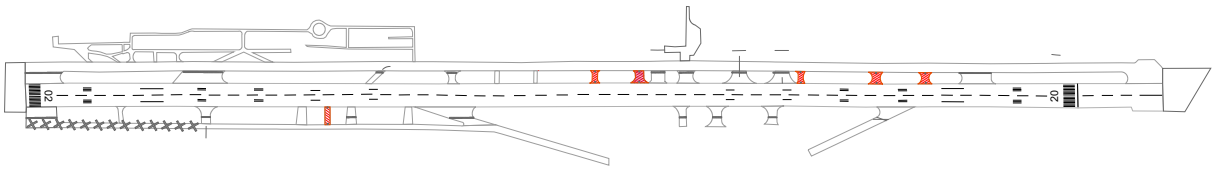

AYUDAS LUMINOSAS RWY 02/20 Y CALLES DE SALIDA

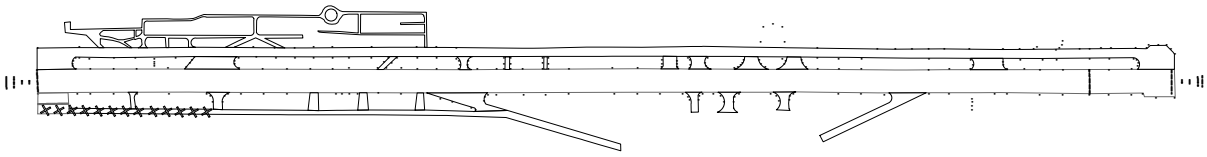

1:20,000

500 250 0 500 1,000 m

1,000 500 0 1,000 2,000 3,000 ft

CHANGES: CHG VAR MAG 0°, 31 DEC 2024, CHG ANUAL 8' PER YEAR.