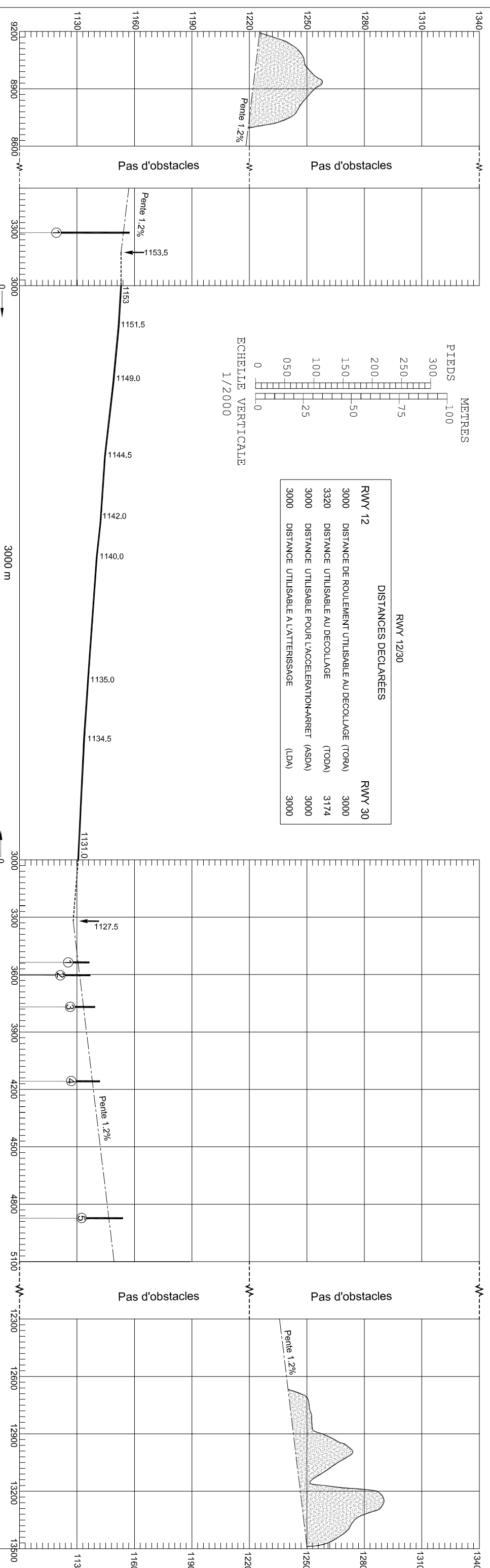
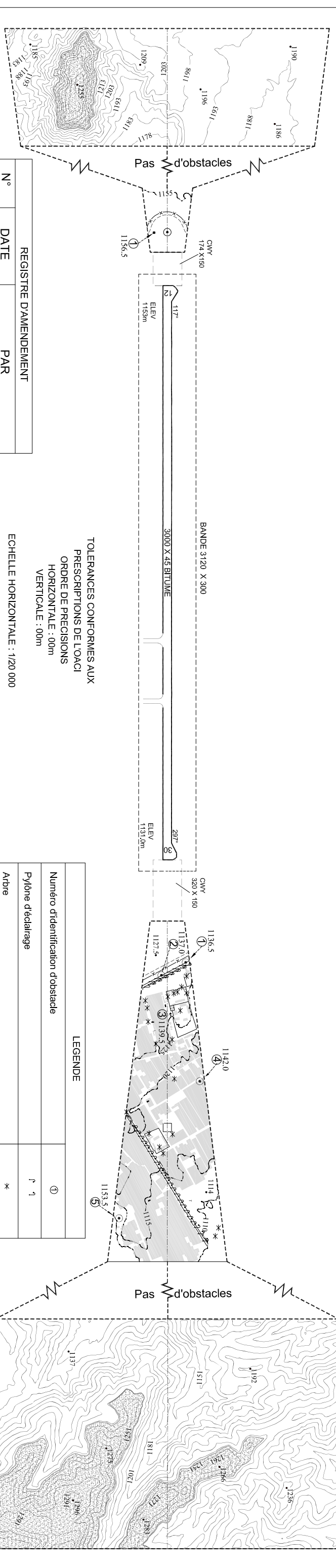
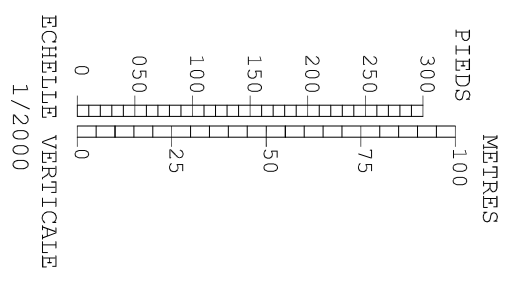


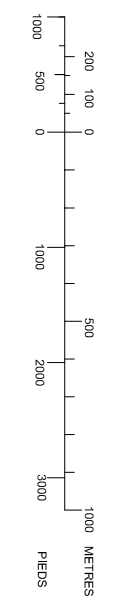
DECLINAISON MAGNETIQUE 02° W (2020)



DISTANCES DECLAREES	
RWY 12	RWY 30
3000	3000
DISTANCE DE ROULEMENT UTILISABLE AU DECOLLAGE (TORA)	
3320	3174
DISTANCE UTILISABLE AU DECOLLAGE (TODA)	
3000	3000
DISTANCE UTILISABLE POUR L'ACCELERATION-ARRRET (ASDA)	
3000	3000
DISTANCE UTILISABLE A L'ATTERISSAGE (LDA)	
3000	3000



REGISTRE D'AMENDEMENT		
N°	DATE	PAR



TOLERANCES CONFORMES AUX
PRESCRIPTIONS DE L'OACI
ORDRE DE PRECISIONS
HORIZONTALE : .00m
VERTICALE : .00m

LEGENDE	
Numero d'identification d'obstacle	①
Pylone de declairage	P-1
Arbre	*
Obstacle Antenne, Pylone	⊙
Courbe de la pente	- - -
Obstacle naturel au dessus du plan de degagement d'obstacle	⬤
Construction	▭