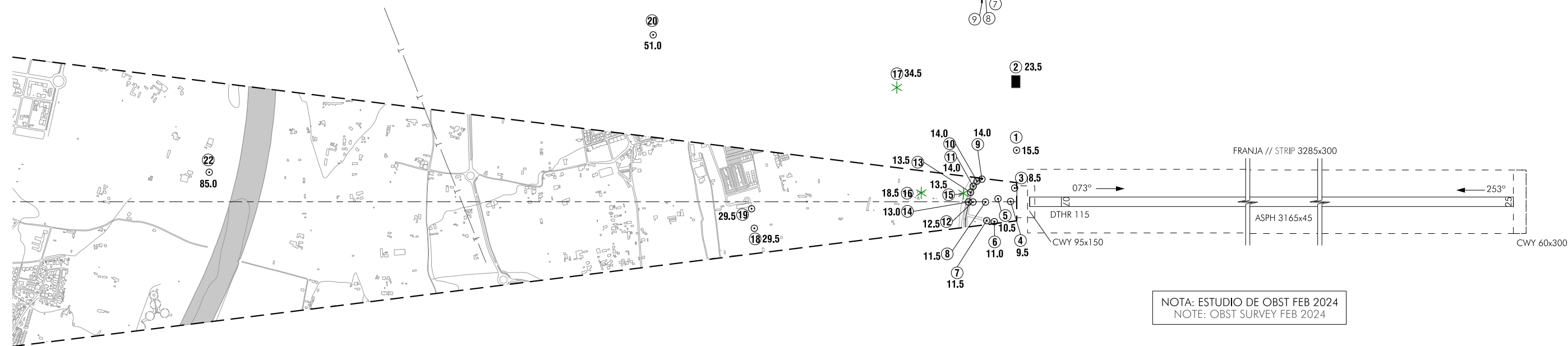
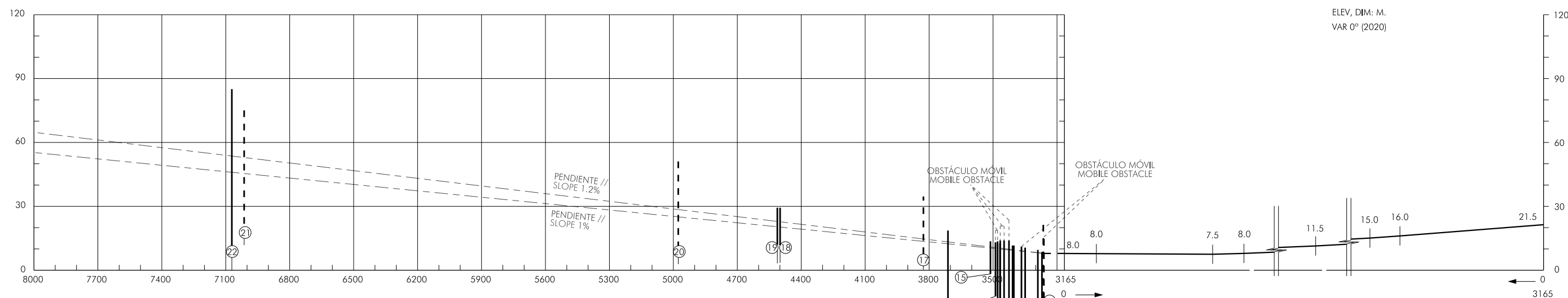


PLANO DE OBSTÁCULOS DE AERÓDROMO OACI
TIPO A (LIMITACIONES DE UTILIZACIÓN)

ALMERÍA
RWY 25

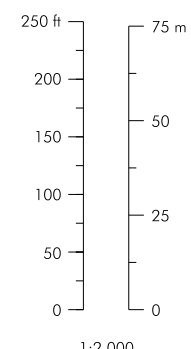
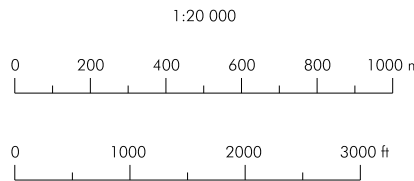


21
75.0

ORDEN DE EXACTITUD
ORDER OF ACCURACY
VERTICAL: 0.5
HORIZONTAL: 5

IDENT	
	OBST en la trayectoria de despegue en línea recta. OBST into take-off flight path area in a straight line.
	OBST próximo. Close-in OBST.
	OBST que sólo penetra la pendiente 1%. OBST only penetrating the 1% slope.
	OBST que penetra la pendiente 1.2%. OBST penetrating the 1.2% slope.

DISTANCIAS DECLARADAS DECLARED DISTANCES		
RWY 07		RWY 25
3165	TORA	3165
3225	TODA	3260
3165	ASDA	3165
3050	LDA	3165



Árbol o Arbusto Tree or Shrub	
Carretera Road	
Cota de terreno Spot elevation	
Curva de nivel del Terreno Terrain Contour Line	
Edificio o estructura grande Building or large structure	
Vallado Fence	
Ferrocarril Railroad	
Línea de Transmisión o Cable Aéreo Transmission Line or Overhead Cable	
Obstáculo móvil Mobile obstacle	
Poste, Torre, Campanario, Antena, etc. Pole, Tower, Spire, Antenna, etc.	
Terreno que penetra el plano de obstáculos. Terrain penetrating obstacle plane.	

CAMBIOS: DISTANCIAS DECLARADAS, FRANJA, CWY, DTHR 07.
CHANGES: DECLARED DISTANCES, STRIP, CWY, DTHR 07.

INTENCIONADAMENTE EN BLANCO
INTENTIONALLY BLANK