

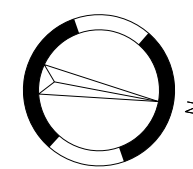
Dimensioni e altitudini in metri  
Dimensions and elevations in metres

CARTA DEGLI OSTACOLI DI AERODROMO TIPO A OACI-Limitazioni operative  
AERODROME OBSTACLE CHART ICAO TYPE A-Operating Limitations

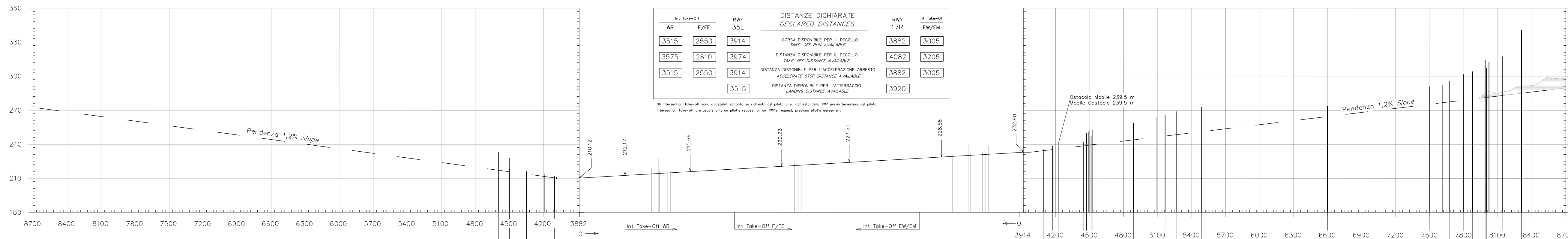
ITALY - MILANO / MALPENSA - RWY 35L/17R

Declinazione magnetica: 3° E 2020.0  
Magnetic variation:

Italian Magnetic Model 2015

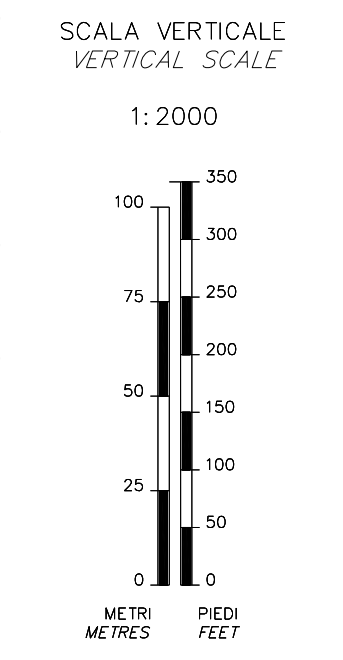


Annual rate of change: 8' E



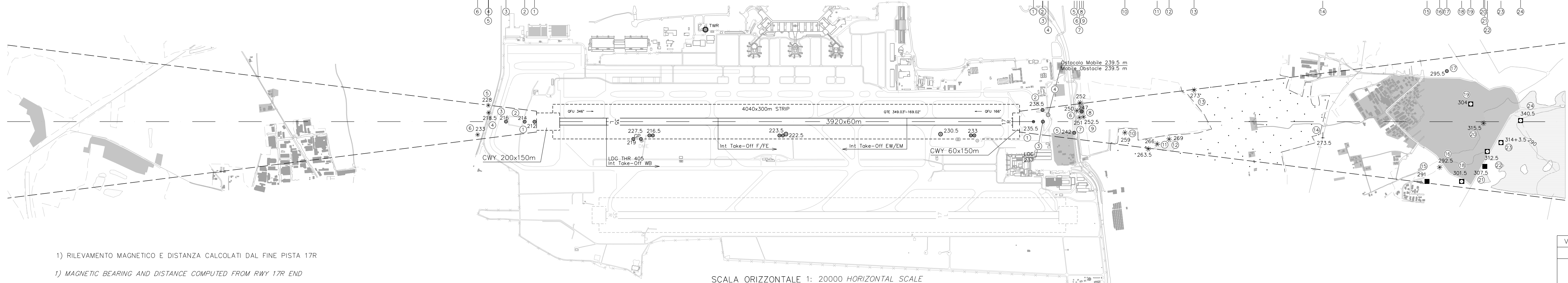
Int Take-Off		RWY 35L		Distanze Dichiarate / Declared Distances		RWY 17R		Int Take-Off	
WB	F/FE							EW/EM	
3515	2550	3914		CORSA DISPONIBILE PER IL DECOLLO / TAKE-OFF RUN AVAILABLE		3882	3005		
3575	2610	3974		Distanza disponibile per il decollo / TAKE-OFF DISTANCE AVAILABLE		4082	3205		
3515	2550	3914		Distanza disponibile per l'accelerazione/arresto / ACCELERATE STOP DISTANCE AVAILABLE		3882	3005		
		3515		Distanza disponibile per l'atterraggio / LANDING DISTANCE AVAILABLE		3920			

Gli Intersection Take-off sono utilizzabili soltanto su richiesta del pilota o su richiesta della TWR previo consenso del pilota  
Intersection Take-off are usable only on pilot's request or on TWR's request, previous pilot's agreement

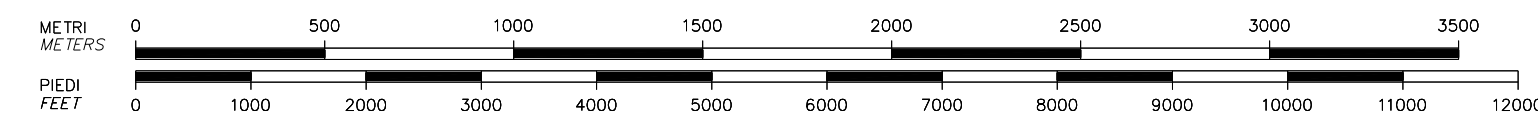


CONSULTARE I NOTAM PER LE ULTIME INFORMAZIONI  
CONSULT NOTAM FOR LATEST INFORMATION

LEGENDA / LEGEND	PIANTA PLAN	PROFILO PROFILE
Numero di identificazione / Identification number	①	①
Profilo ostacoli situati nell'area di decollo / Obstructions with in the take-off flight path area		
Profilo ostacoli situati di fuori dell'area di decollo / Obstructions beyond the take-off flight path area		
Altitudine dell'ostacolo ed altezza dell'antenna se esistente / Obstacle altitude and antenna height if available	56+1.5	
Edificio o costruzione importante / Building or large structure	■	
Palo, torre, campanile, antenna, ciminiera / Pole, tower, spire, antenna, chimney	⊙	
Traliccio / Lattice	⊥	
Gru / Crane	⊙	
Albero, o arbusto - Gruppo di alberi / Tree or shrub - Wooded areas	* / *	
Centro abitato / Built-up area	■	
Ferrovia (uno o due binari) / Railway (one or more tracks)	—+—+—	
Linea trasporto energia elettrica - cavo sospeso / Transmission line - Overhead cable	—T—T—	
Recinzione / Fence	—X—X—	
Terreno sporgente dal piano ostacoli / Terrain penetrating obstruction plane	⌒ / ⌒	



1) RILEVAMENTO MAGNETICO E DISTANZA CALCOLATI DAL FINE PISTA 17R  
1) MAGNETIC BEARING AND DISTANCE COMPUTED FROM RWY 17R END



Le precisioni della carta sono quelle descritte nell'Annesso 4 ICAO, Capitolo 3.9  
Accuracies on the chart are specified in ICAO Annex 4, Chapter 3.9

VARIANTI		AMENDMENT RECORD	
N.	DATA	REGISTRATO DA	ENTERED BY