PLANO DE AERÓDROMO - OACI

27° 26' 42 " S ELEV 62 m
058° 45' 42" W GUND 19 m

TWR/CPPL	118.30
CAUX	119.55

CORRIENTES / **CORRIENTES** SARC

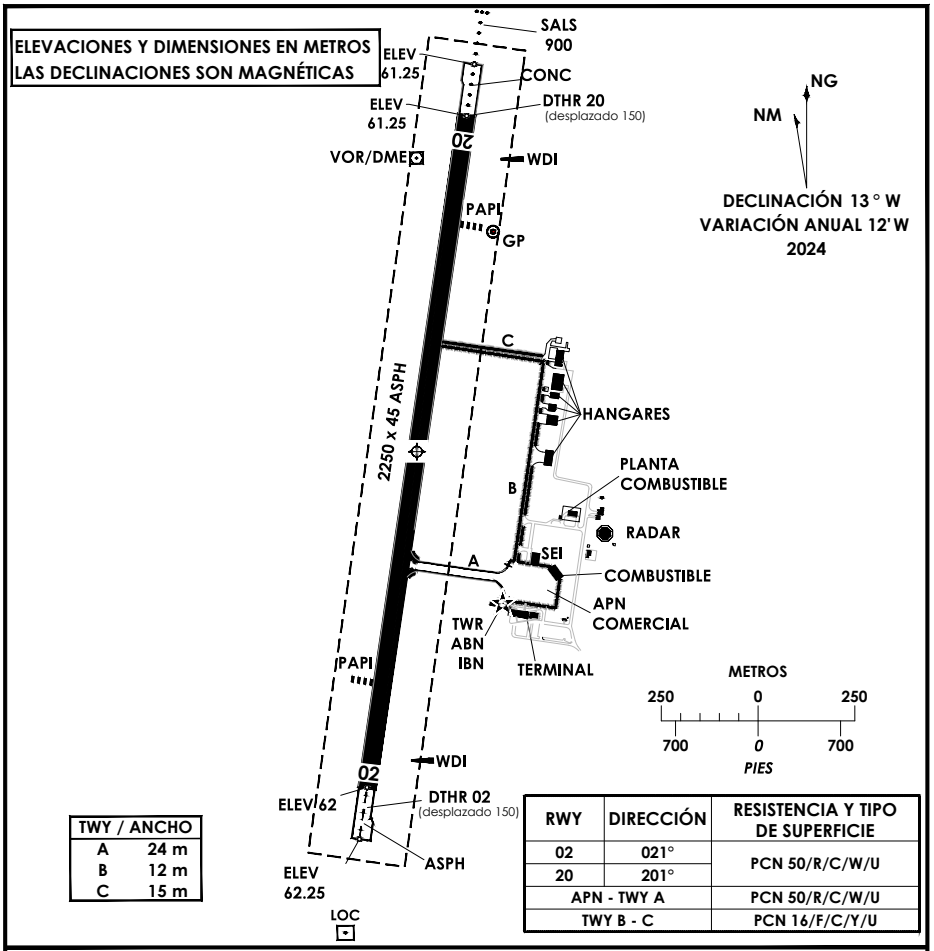

TWY / ANCHO	
A	24 m
B	12 m
C	15 m

RWY	DIRECCIÓN	RESISTENCIA Y TIPO DE SUPERFICIE
02	021°	PCN 50/R/C/W/U
20	201°	
APN - TWY A		PCN 50/R/C/W/U
TWY B - C		PCN 16/F/C/Y/U

SEÑALES RWY 02 / 20 Y TWY

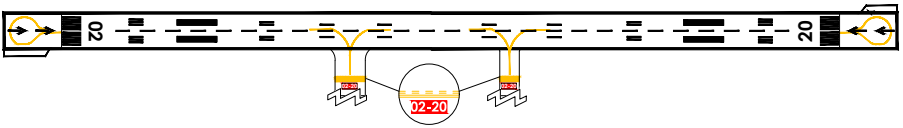

AYUDAS LUMINOSAS RWY 02 / 20 Y TWY

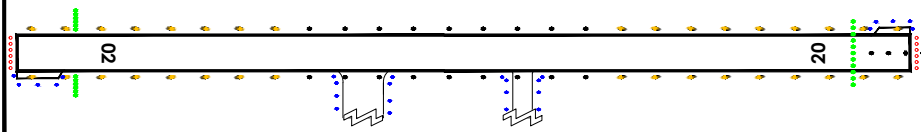

DISEÑO DIRECCIÓN DE AERÓDROMOS - DGIYSA

DIRECCIÓN REGULACIÓN NORMAS Y PROCEDIMIENTOS - DNINA