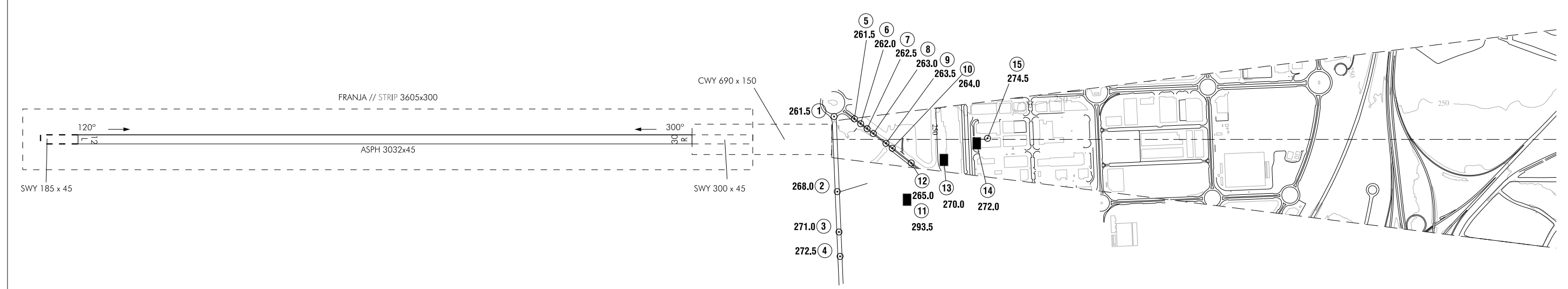
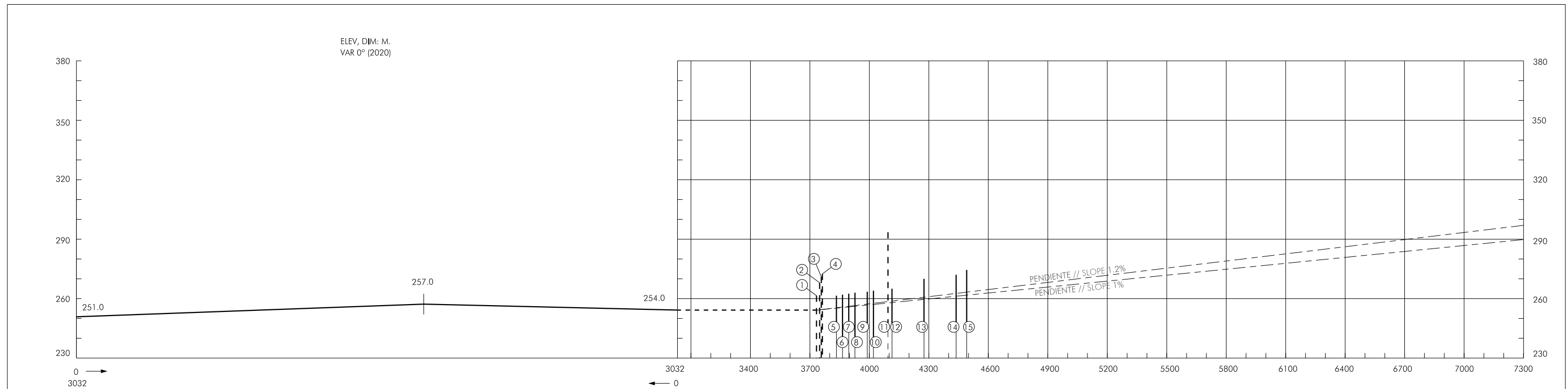


PLANO DE OBSTÁCULOS DE AERÓDROMO - OACI  
TIPO A (LIMITACIONES DE UTILIZACIÓN)

ZARAGOZA  
RWY 12L

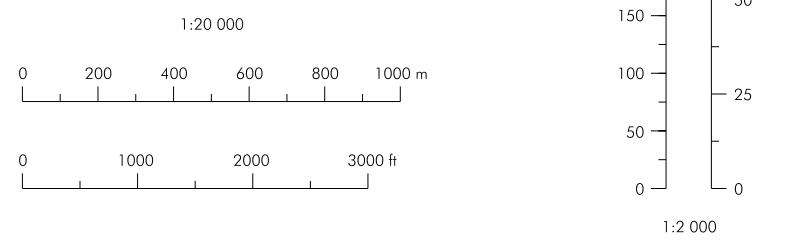


ORDEN DE EXACTITUD  
ORDER OF ACCURACY  
VERTICAL: 0.5  
HORIZONTAL: 5

Árbol o Arbusto Tree or Shrub	*
Carretera Road	==
Cota de terreno Spot elevation	•
Curva de nivel del Terreno Terrain Contour Line	~
Edificio o estructura grande Building or large structure	■
Vallado Fence	-x-x-
Ferrocarril Railroad	-++-
Línea de Transmisión o Cable Aéreo Transmission Line or Overhead Cable	-T-T-
Obstáculo móvil Mobile obstacle	- - - - -
Poste, Torre, Campanario, Antena, etc. Pole, Tower, Spire, Antenna, etc.	⊙
Terrano que penetra el plano de obstáculos. Terrain penetrating obstacle plane.	▬

IDENT	
①	OBST en la trayectoria de despegue en línea recta. OBST into take-off flight path area in a straight line.
⊙	OBST próximo. Close-in OBST.
⊙	OBST que sólo penetra la pendiente 1%. OBST only penetrating the 1% slope.
⊙	OBST que penetra la pendiente 1.2%. OBST penetrating the 1.2% slope.

DISTANCIAS DECLARADAS DECLARED DISTANCES		
RWY 12L		RWY 30R
3032	TORA	3032
3722	TODA	3032
3332	ASDA	3217
3032	LDA	3032



CAMBIOS: NUEVO ESTUDIO DE OBSTÁCULOS. IDIOMA: ESPAÑOL. CHANGES: NEW OBSTACLES SURVEY. LANGUAGE: SPANISH.

**INTENCIONADAMENTE EN BLANCO**  
**INTENTIONALLY BLANK**