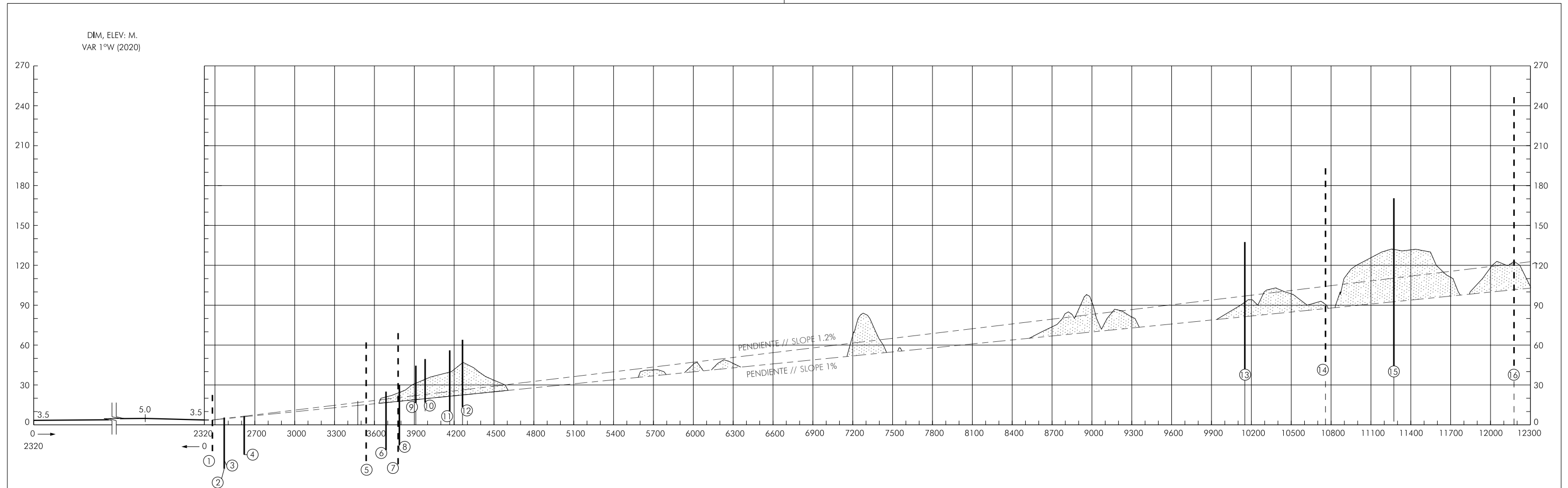
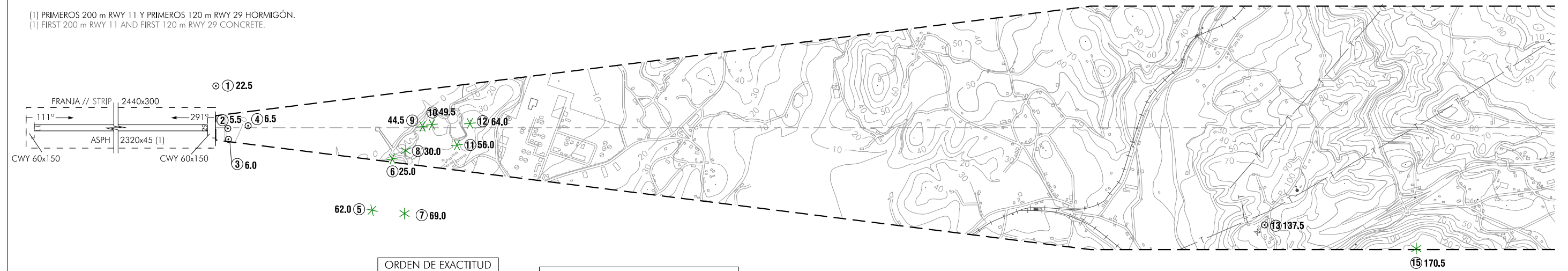


PLANO DE OBSTÁCULOS DE AERÓDROMO  
TIPO A (LIMITACIONES DE UTILIZACIÓN)

SANTANDER/Seve Ballesteros-Santander  
RWY 11



(1) PRIMEROS 200 m RWY 11 Y PRIMEROS 120 m RWY 29 HORMIGÓN.  
(1) FIRST 200 m RWY 11 AND FIRST 120 m RWY 29 CONCRETE.

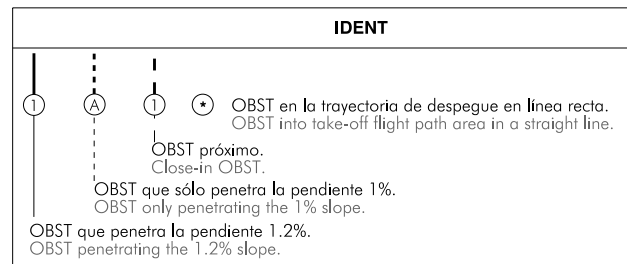


ORDEN DE EXACTITUD  
ORDER OF ACCURACY  
VERTICAL: 0.5  
HORIZONTAL: 5

NOTA: ESTUDIO DE OBST DE APR 2023  
NOTE: OBST SURVEY OF APR 2023

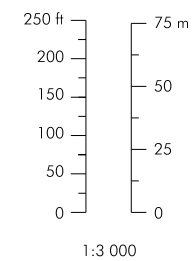
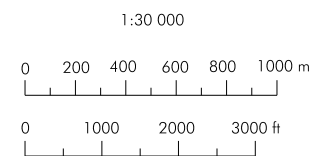
CAMBIOS: ACTUALIZACIÓN DEL ESTUDIO DE OBSTÁCULOS.  
CHANGES: OBSTACLE SURVEY UPDATE.

Árbol o Arbusto Tree or Shrub	*
Carretera Road	==
Cota de terreno Spot elevation	•
Curva de nivel del Terreno Terrain Contour Line	~
Edificio o estructura grande Building or large structure	■
Vallado Fence	-x-x-
Ferrocarril Railroad	++
Línea de Transmisión o Cable Aéreo Transmission Line or Overhead Cable	-T-T-
Obstáculo móvil Mobile obstacle	- - - - -
Poste, Torre, Campanario, Antena, etc. Pole, Tower, Spire, Antenna, etc.	⊙
Terrano que penetra el plano de obstáculos. Terrain penetrating obstacle plane.	▨



**DISTANCIAS DECLARADAS  
DECLARED DISTANCES**

RWY 11		RWY 29
2320	TORA	2320
2380	TODA	2380
2320	ASDA	2320
2320	LDA	2320



**INTENCIONADAMENTE EN BLANCO**  
**INTENTIONALLY BLANK**