

Dimensioni ed altitudini in metri
Dimensions and elevations in metres

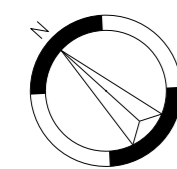
CARTA DEGLI OSTACOLI DI AERODROMO TIPO A OACI - Limitazioni Operative
AERODROME OBSTACLE CHART ICAO TYPE A - Operating Limitations

ITALY - CAGLIARI / ELMAS

RWY 14/32

Declinazione magnetica: 2° E 2020.0
Magnetic variation:


Italian Magnetic model 2020



Annual rate of change: 7' E

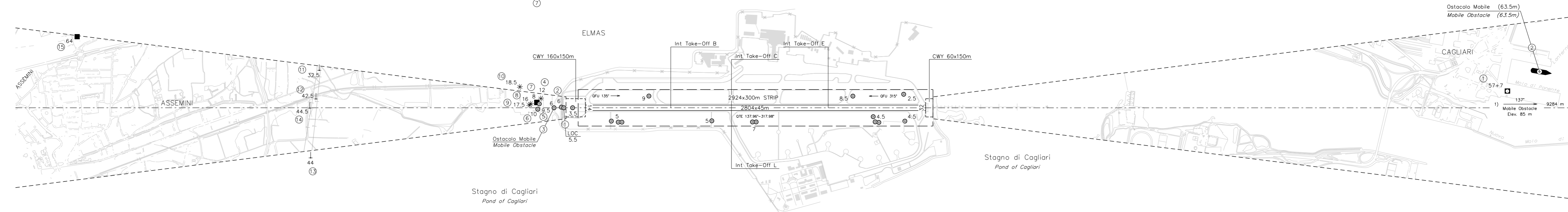
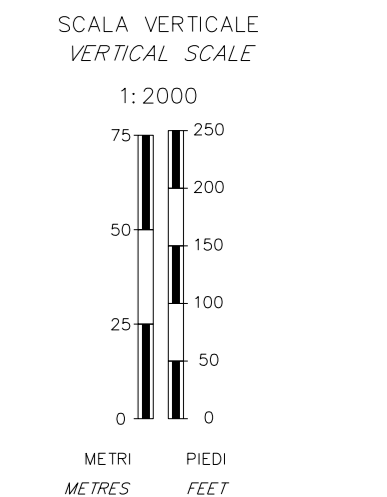
CONSULTARE I NOTAM PER LE ULTIME INFORMAZIONI
CONSULT NOTAM FOR LATEST INFORMATION

LEGENDA	LEGEND	PIANTA PLAN	PROFILO PROFILE
Numero di identificazione Identification number		①	①
Profilo ostacoli situati nell'area di decollo Obstructions within the take-off flight path area			
Profilo ostacoli situati fuori dell'area di decollo Obstructions beyond the take-off flight path area			
Altitudine dell'ostacolo ed altezza dell'antenna se esistente Obstacle altitude and antenna height if available		56+1.5	
Edificio o costruzione importante Building or large structure	◆		
Palo, torre, campanile, antenna, ciminiera Pole, tower, spire, antenna, chimney	⊙		
Traliccio Lattice	⊥		
Gru Crane	⊙		
Albero o arbusto - Gruppo di alberi Tree or shrub - Wooded areas	*-*		
Centro abitato Built-up area	■		
Ferrovia (uno o due binari) Railroad (one or more tracks)	—+—+—		
Linea trasporto energia elettrica - cavo sospeso Transmission line - Overhead cable	— — —		
Recinzione Fence	— — —		
Terreno sporgente dal piano ostacoli Terrain penetrating obstruction plane	⬆		

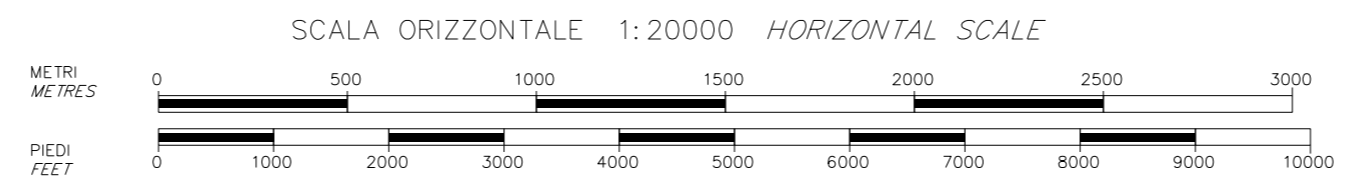


Int Take-Off	RWY	DISTANZE DICHIARATE DECLARED DISTANCES	RWY	Int Take-Off
B	C/L	14	32	E
2100	1600	2804	2804	2000
2160	1660	2864	2964	2160
2100	1600	2804	2804	2000
		2804		2804

Gli intersection Take-off sono utilizzabili soltanto su richiesta del pilota o su richiesta della TWR previo benestare del pilota
Intersection Take-off are usable only on pilot's request or on TWR's request, previous pilot's agreement



- 1) RILEVAMENTO MAGNETICO E DISTANZA CALCOLATI DAL FINE PISTA 32
- 1) MAGNETIC BEARING AND DISTANCE COMPUTED FROM RWY END 32



VARIANTI		AMENDMENT RECORD	
N.	DATA DATE	REGISTRATO DA ENTERED BY	

Le precisioni della carta sono quelle descritte nell'Annesso 4 ICAO, Capitolo 3.9
Accuracies on the chart are specified in ICAO Annex 4, Chapter 3.9