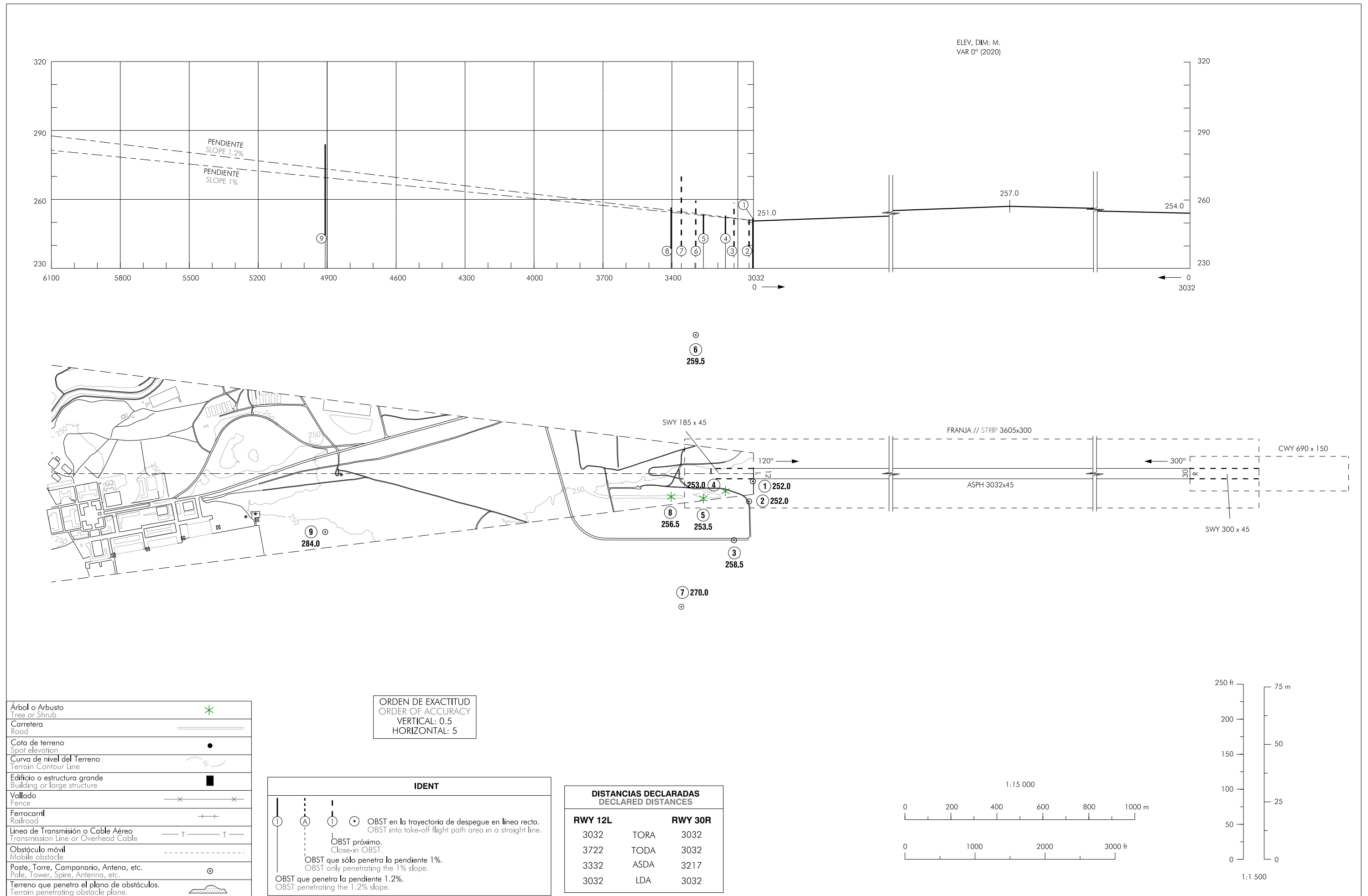


PLANO DE OBSTÁCULOS DE AERÓDROMO - OACI
TIPO A (LIMITACIONES DE UTILIZACIÓN)

ZARAGOZA
RWY 30R



CAMBIOS: NUEVO ESTUDIO DE OBSTÁCULOS, IDIOMA: ESPAÑOL
CHANGES: NEW OBSTACLES SURVEY, LANGUAGE: SPANISH

Árbol o Arbusto Tree or Shrub	*
Carretera Road	==
Cota de terreno Spot elevation	•
Curva de nivel del Terreno Terrain Contour Line	~
Edificio o estructura grande Building or large structure	■
Vallado Fence	-x-x-
Ferrocarril Railroad	-++-
Línea de Transmisión o Cable Aéreo Transmission Line or Overhead Cable	-T-T-
Obstáculo móvil Mobile obstacle	- - - - -
Poste, Torre, Campanario, Antena, etc. Pole, Tower, Spire, Antenna, etc.	○
Terreno que penetra el plano de obstáculos. Terrain penetrating obstacle plane.	▒

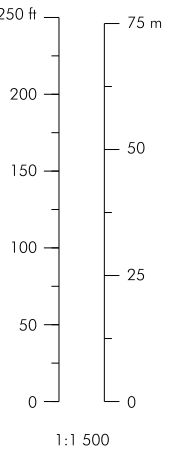
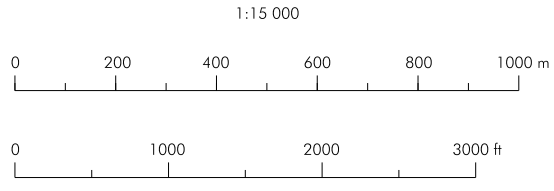
ORDEN DE EXACTITUD
ORDER OF ACCURACY
VERTICAL: 0.5
HORIZONTAL: 5

IDENT

- ① OBST en la trayectoria de despegue en línea recta.
OBST into take-off flight path area in a straight line.
- ⊙ OBST próximo.
Close-in OBST.
- OBST que sólo penetra la pendiente 1%.
OBST only penetrating the 1% slope.
- ◐ OBST que penetra la pendiente 1.2%.
OBST penetrating the 1.2% slope.

DISTANCIAS DECLARADAS
DECLARED DISTANCES

RWY 12L		RWY 30R	
3032	TORA	3032	
3722	TODA	3032	
3332	ASDA	3217	
3032	LDA	3032	



INTENCIONADAMENTE EN BLANCO
INTENTIONALLY BLANK