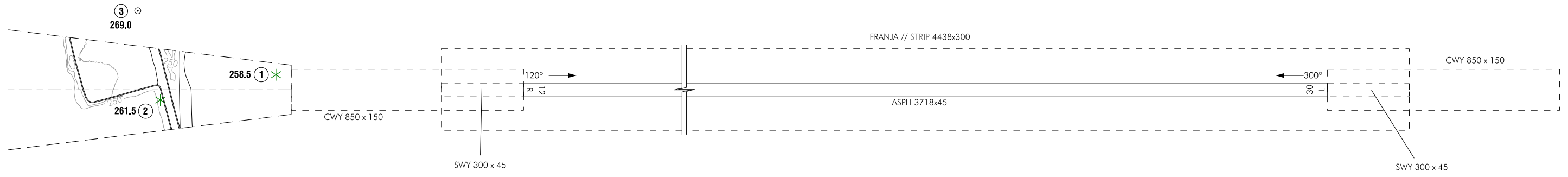
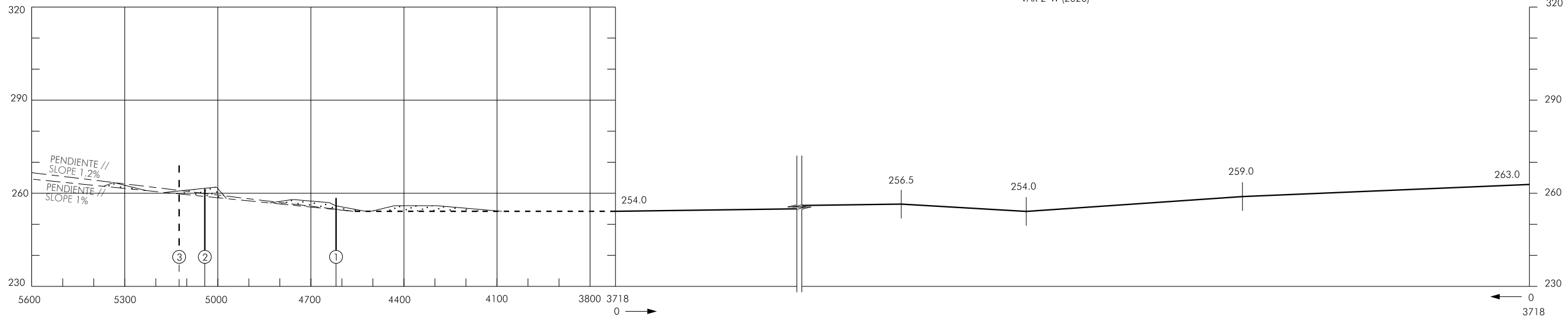


PLANO DE OBSTÁCULOS DE AERÓDROMO OACI
TIPO A (LIMITACIONES DE UTILIZACIÓN)

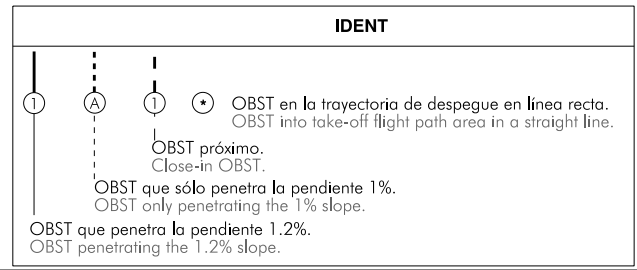
ZARAGOZA
RWY 30L

ELEV. DIM: M.
VAR 2°W (2020)



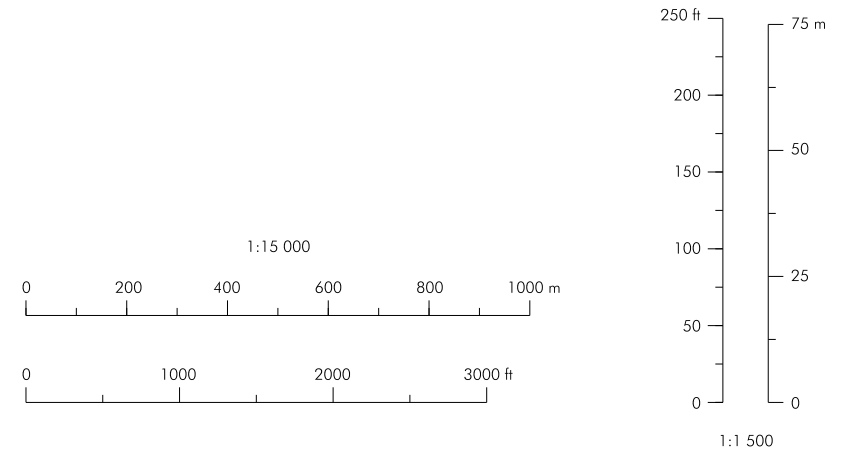
Árbol o Arbusto Tree or Shrub	*
Carretera Road	==
Cota de terreno Spot elevation	•
Curva de nivel del Terreno Terrain Contour Line	~
Edificio o estructura grande Building or large structure	■
Vallado Fence	-x-x-
Ferrocarril Railroad	-+-
Línea de Transmisión o Cable Aéreo Transmission Line or Overhead Cable	-T-T-
Obstáculo móvil Mobile obstacle	- - - - -
Poste, Torre, Campanario, Antena, etc. Pole, Tower, Spire, Antenna, etc.	⊙
Terrano que penetra el plano de obstáculos. Terrain penetrating obstacle plane.	~

ORDEN DE EXACTITUD
ORDER OF ACCURACY
VERTICAL: 0.5
HORIZONTAL: 5



**DISTANCIAS DECLARADAS
DECLARED DISTANCES**

RWY 12R		RWY 30L
3718	TORA	3718
4568	TODA	4568
4018	ASDA	4018
3718	LDA	3718



CAMBIOS: NUEVO ESTUDIO DE OBSTÁCULOS. IDIOMA: ESPAÑOL. CHANGES: NEW OBSTACLES SURVEY. LANGUAGE: SPANISH.

INTENCIONADAMENTE EN BLANCO
INTENTIONALLY BLANK