

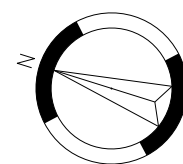
Dimensioni ed altitudini in metri
Dimensions and elevations in metres

CARTA DEGLI OSTACOLI DI AERODROMO TIPO A OACI – Limitazioni Operative
AERODROME OBSTACLE CHART ICAO TYPE A – Operating Limitations


ITALY – ROMA/FIUMICINO RWY 16L/34R

Declinazione magnetica: 3° E 2020.0
Magnetic variation:

Italian Magnetic Model 2020

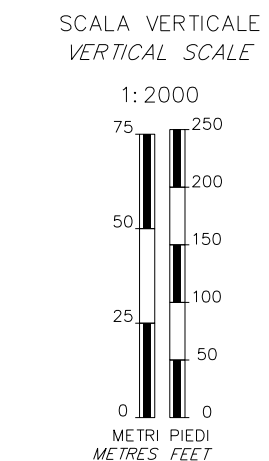


Annual rate of change: 7' E



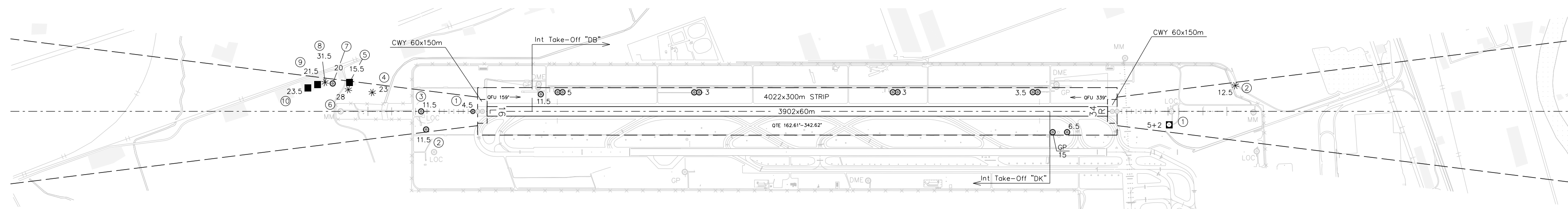
Int Take-Off "DB"	RWY 16L	DISTANZE DICHIARATE DECLARED DISTANCES	RWY 34R	Int Take-Off "DK"
3620	3902	CORSA DISPONIBILE PER IL DECOLLO TAKE-OFF RUN AVAILABLE	3902	3540
3680	3962	DISTANZA DISPONIBILE PER IL DECOLLO TAKE-OFF DISTANCE AVAILABLE	3962	3600
3620	3902	DISTANZA DISPONIBILE PER L'ACCELERAZIONE ARRESTO ACCELERATE STOP DISTANCE AVAILABLE	3902	3540
	3902	DISTANZA DISPONIBILE PER L'ATTERRAGGIO LANDING DISTANCE AVAILABLE	3902	

Gli Intersection Take-off sono utilizzabili soltanto su richiesta del pilota o su richiesta della TWR previo benestare del pilota
Intersection Take-off are usable only on pilot's request or on TWR's request, previous pilot's agreement

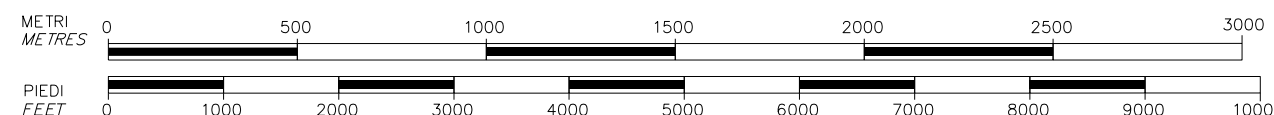


CONSULTARE I NOTAM PER LE ULTIME INFORMAZIONI
CONSULT NOTAM FOR LATEST INFORMATION

LEGENDA LEGEND	PIANTA PLAN	PROFILO PROFILE
Numero di identificazione Identification number	①	①
Profilo ostacoli situati nell'area di decollo Obstructions within the take-off flight path area		┆
Profilo ostacoli situati fuori dall'area di decollo Obstructions beyond the take-off flight path area		┆
Altitudine dell'ostacolo ed altezza dell'antenna se esistente Obstacle altitude and antenna height if available	56+1.5	
Edificio o costruzione importante Building or large structure	■	
Palo, torre, campanile, antenna, ciminiera Pole, tower, spire, antenna, chimney	⊙	
Traliccio Lattice	⊥	
Gru Crane	⊙	
Albero o substrato – Gruppo di alberi Tree or shrub – Wooded areas	* ⊙	
Centro abitato Built-up area	■	
Ferrovia (uno o due binari) Railroad (one or more tracks)	—+—+—	
Linea trasporto energia elettrica – cavo sospeso Transmission line – Overhead cable	—+—+—	
Recinzione Fence	—x—x—x—	
Terreno sporgente dal piano ostacoli Terrain penetrating obstruction plane	⌒	⌒



SCALA ORIZZONTALE 1: 20000 HORIZONTAL SCALE



Le precisioni della carta sono quelle descritte nell'Annesso 4 ICAO, Capitolo 3.9
Accuracies on the chart are specified in ICAO Annex 4, Chapter 3.9

VARIANTI AMENDMENT RECORD		
N.	DATA DATE	REGISTRATO DA ENTERED BY

CHANGE: Aeronautical Information Updated