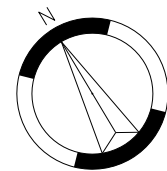


Dimensioni e altitudini in metri  
Dimensions and elevations in metres

CARTA DEGLI OSTACOLI DI AERODROMO TIPO A OACI-Limitazioni operative  
AERODROME OBSTACLE CHART ICAO TYPE A-Operating Limitations

ITALY - BERGAMO / ORIO AL SERIO RWY 12/30

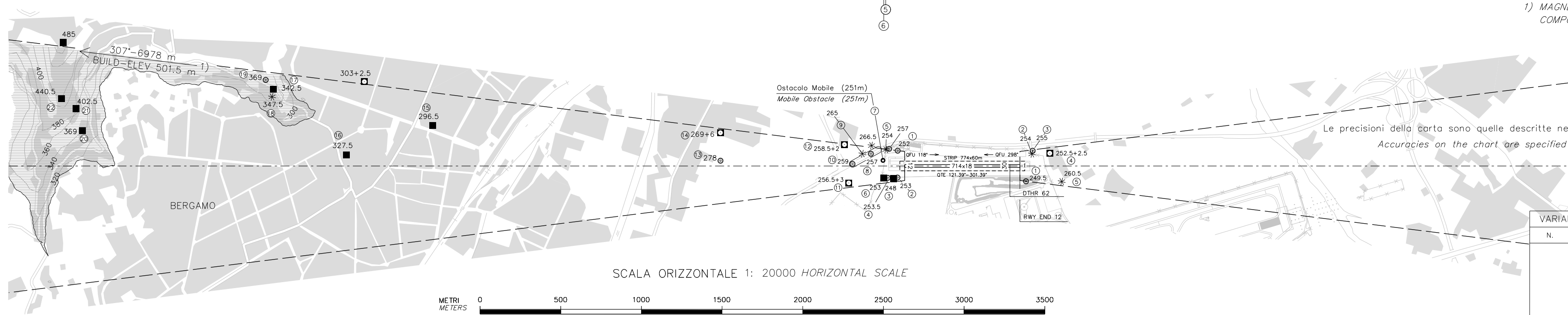
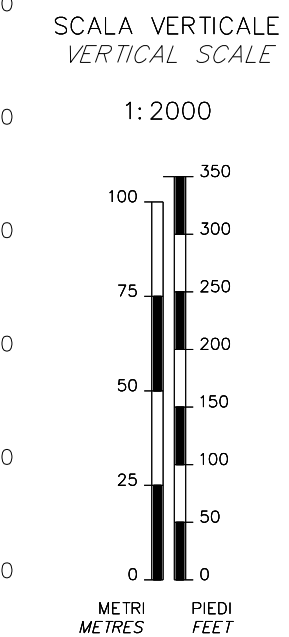
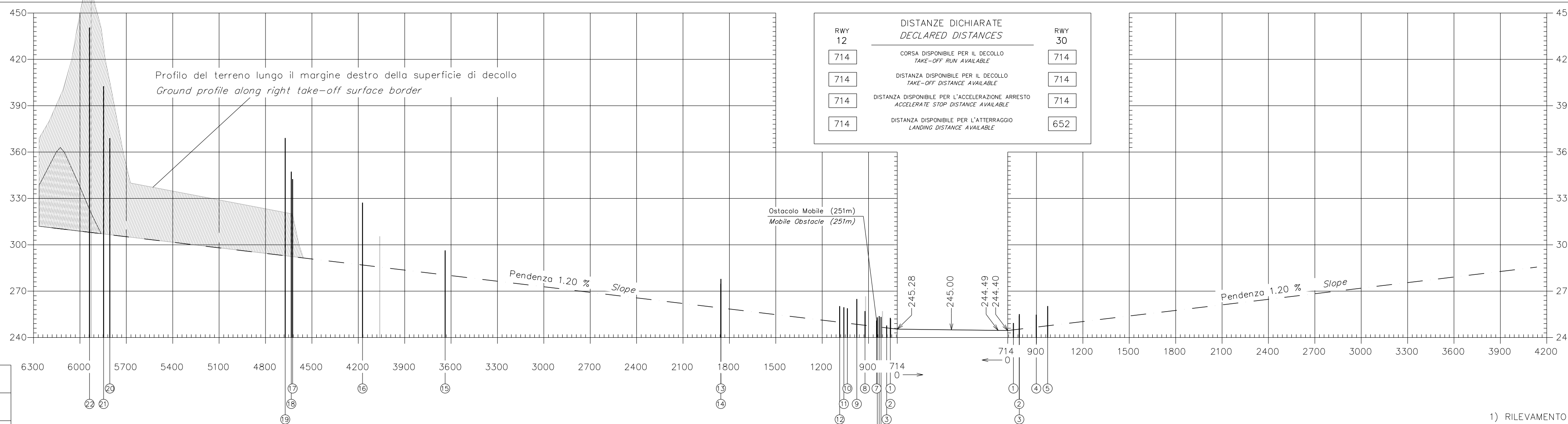
Declinazione magnetica: 3° E 2020.0  
Magnetic variation: 3° E 2020.0  
Italian Magnetic model 2020



Annual rate of change: 8' E

CONSULTARE I NOTAM PER LE ULTIME INFORMAZIONI  
CONSULT NOTAM FOR LATEST INFORMATION

LEGENDA	LEGEND	PIANTA PLAN	PROFILO PROFILE
Numero di identificazione Identification number		①	①
Profilo ostacoli situati nell'area di decollo Obstructions with in the take-off flight path area			
Profilo ostacoli situati di fuori dell'area di decollo Obstructions beyond the take-off flight path area			
Altitudine dell'ostacolo ed altezza dell'antenna se esistente Obstacle altitude and antenna height if available		56+1.5	
Edificio o costruzione importante Building or large structure	■		
Palo, torre, campanile, antenna, ciminiera Pole, tower, spire, antenna, chimney	⊙		
Traliccio Lattice	⊥		
Gru Crane	⊙		
Albero, o arbusto - Gruppo di alberi Tree or shrub - Wooded areas	* * *		
Centro abitato Built-up area	■		
Ferrovia (uno o due binari) Railway (one or more tracks)	—+—+—		
Linea trasporto energia elettrica - cavo sospeso Transmission line - Overhead cable	—T—T—		
Recinzione Fence	—X—X—		
Terrano sporgente dal piano ostacoli Terrain penetrating obstruction plane	⌒		



1) RILEVAMENTO MAGNETICO E DISTANZA CALCOLATI DAL FINE PISTA 12  
1) MAGNETIC BEARING AND DISTANCE COMPUTED FROM RWY END 12

Le precisioni della carta sono quelle descritte nell'Annesso 4 ICAO, Capitolo 3.9  
Accuracies on the chart are specified in ICAO Annex 4, Chapter 3.9

VARIANTI		AMENDMENT RECORD
N.	DATA DATE	REGISTRATO DA ENTERED BY