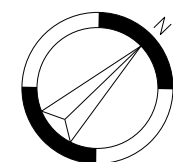


Dimensioni ed altitudini in metri  
Dimensions and elevations in metres

CARTA DEGLI OSTACOLI DI AERODROMO – TIPO A OACI Limitazioni Operative  
AERODROME OBSTACLE CHART – TYPE A ICAO – Operating Limitations

ITALY – VENEZIA/ TESSERA RWY 04L/22R

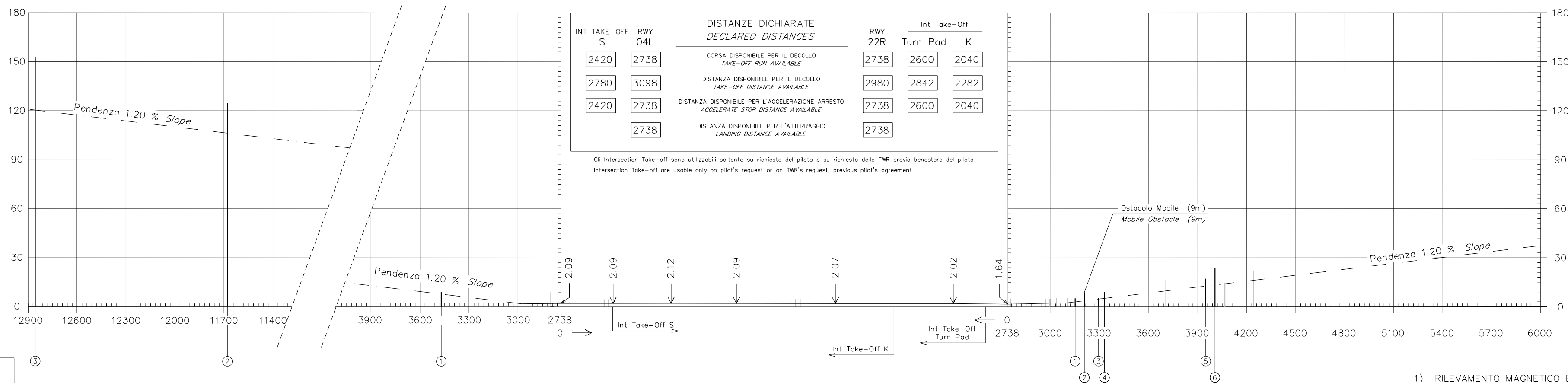
Declinazione Magnetica:  
Magnetic Variation:  
4° E 2020.0



Variatione Annuale:  
Annual rate of change:  
8' E

MODELLO MAGNETICO ITALIANO 2020  
Italian Magnetic Model 2020

CONSULTARE I NOTAM PER ULTIME INFORMAZIONI  
CONSULT NOTAM FOR LATEST INFORMATION



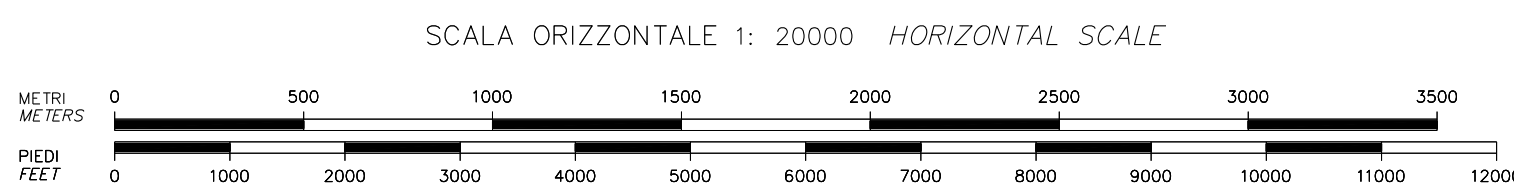
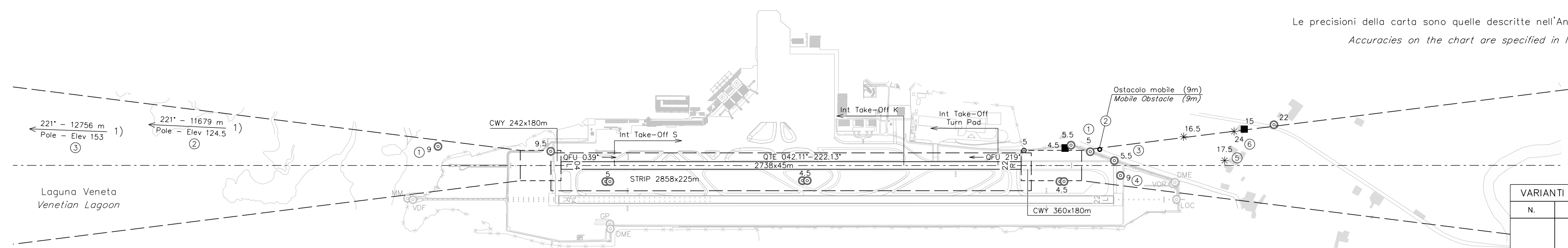
INT TAKE-OFF RWY 04L		Distanze Dichiarate / Declared Distances			Int Take-Off RWY 22R	
S	04L				Turn Pad	K
2420	2738	CORSA DISPONIBILE PER IL DECOLLO / TAKE-OFF RUN AVAILABLE			2738	2600
2780	3098	Distanza disponibile per il decollo / TAKE-OFF DISTANCE AVAILABLE			2980	2842
2420	2738	Distanza disponibile per l'accelerazione arresto / ACCELERATE STOP DISTANCE AVAILABLE			2738	2600
	2738	Distanza disponibile per l'atterraggio / LANDING DISTANCE AVAILABLE			2738	2040

Gli Intersection Take-off sono utilizzabili soltanto su richiesta del pilota o su richiesta della TWR previo benestare del pilota  
Intersection Take-off are usable only on pilot's request or on TWR's request, previous pilot's agreement

LEGENDA / LEGEND	PIANTA PLAN	PROFILO PROFILE
Numero di identificazione / Identification number	①	①
Profilo ostacoli situati nell'area di decollo / Obstructions within the take-off flight path area		
Profilo ostacoli situati di fuori dell'area di decollo / Obstructions beyond the take-off flight path area		
Altitudine dell'ostacolo ed altezza dell'antenna se esistente / Obstacle altitude and antenna height if available	56+1.5	
Edificio o costruzione importante / Building or large structure	■	
Palo, torre, campanile, antenna, ciminiero / Pole, tower, spire, antenna, chimney	⊙	
Traliccio / Lattice	⊥	
Gru / Crane	⊙	
Albero, o arbusto - Gruppo di alberi / Tree or shrub - Wooded areas	* - * - *	
Centro abitato / Built-up area	■	
Ferrovia (uno o due binari) / Railway (one or more tracks)	— + — + —	
Linea trasporto energia elettrica - cavo sospeso / Transmission line - Overhead cable	T - T -	
Recinzione / Fence	- X - X -	
Terrano sporgente dal piano ostacoli / Terrain penetrating obstruction plane	⌒	⌒

- 1) RILEVAMENTO MAGNETICO E DISTANZA CALCOLATI DAL FINE PISTA 04L
- 1) MAGNETIC BEARING AND DISTANCE COMPUTED FROM RWY END 04L

Le precisioni della carta sono quelle descritte nell'Annesso 4 ICAO, Capitolo 3.9  
Accuracies on the chart are specified in ICAO Annex 4, Chapter 3.9



VARIANTI		AMENDMENT RECORD
N.	DATA DATE	REGISTRATO DA ENTERED BY

CHANGE: Aeronautical Information Updated