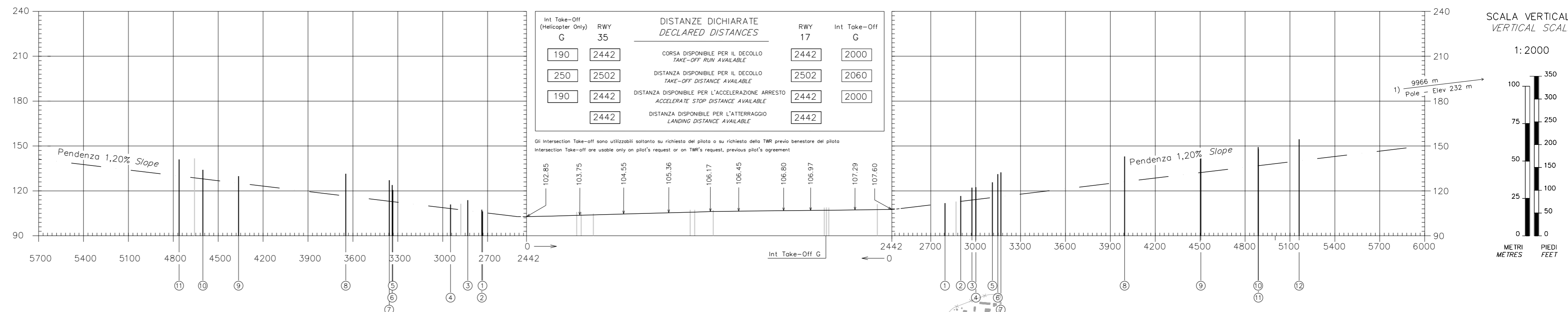


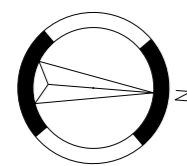
Dimensioni e altitudini in metri
Dimensions and elevations in metres

CARTA DEGLI OSTACOLI DI AERODROMO TIPO A OACI-Limitazioni operative
AERODROME OBSTACLE CHART ICAO TYPE A-Operating Limitations

ITALY - MILANO / LINATE RWY 17/35



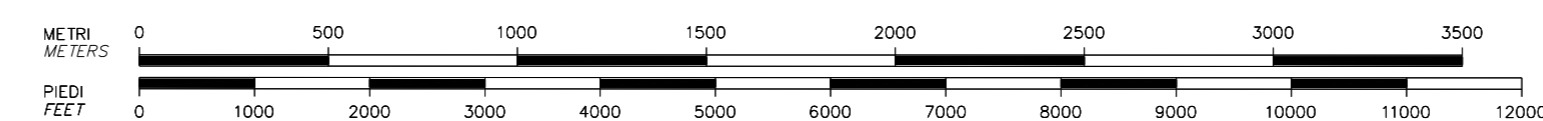
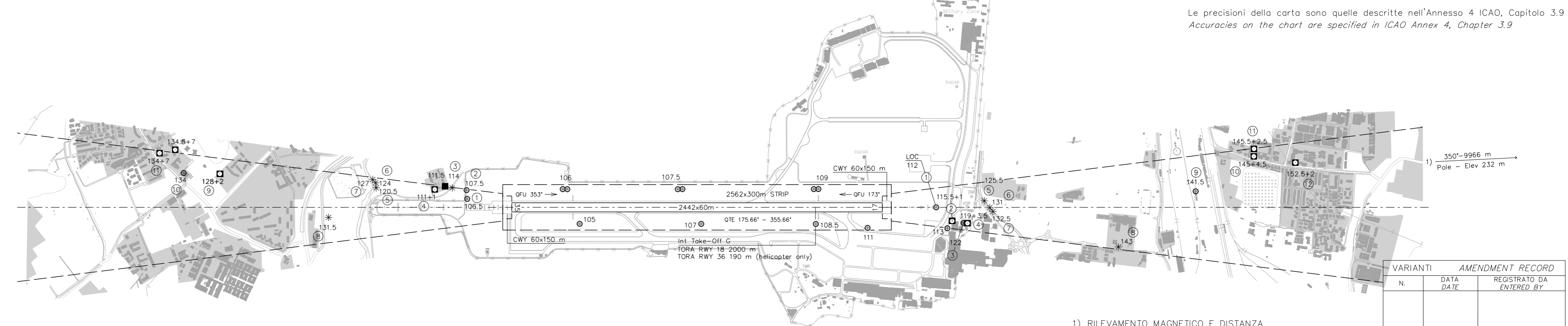
Declinazione magnetica: 3° E 2020.0
Magnetic variation: Italian Magnetic Model 2020



Magnetic variation:
Annual rate of change 8' E

CONSULTARE I NOTAM PER LE ULTIME INFORMAZIONI
CONSULT NOTAM FOR LATEST INFORMATION

LEGENDA / LEGEND	PIANTA / PLAN	PROFILO / PROFILE
Numero di identificazione / Identification number	①	①
Profilo ostacoli situati nell'area di decollo / Obstructions within the take-off flight path area		
Profilo ostacoli situati di fuori dell'area di decollo / Obstructions beyond the take-off flight path area		
Altitudine dell'ostacolo ed altezza dell'antenna se esistente / Obstacle altitude and antenna height if available	56+1.5	
Edificio o costruzione importante / Building or large structure	■	
Palo, torre, campanile, antenna, ciminiera / Pole, tower, spire, antenna, chimney	⊙	
Traliccio / Lattice	⊥	
Gru / Crane	⊙	
Albero, o arbusto - Gruppo di alberi / Tree or shrub - Wooded areas	* - *	
Centro abitato / Built-up area	■	
Ferrovia (uno o due binari) / Railway (one or more tracks)	—+—+—	
Linea trasporto energia elettrica - cavo sospeso / Transmission line - Overhead cable	T-T-T	
Recinzione / Fence	-x-x-	
Terreno sporgente dal piano ostacoli / Terrain penetrating obstruction plane	⌒	⌒



DESIGNED BY: ENAV

Le precisioni della carta sono quelle descritte nell'Annesso 4 ICAO, Capitolo 3.9
Accuracies on the chart are specified in ICAO Annex 4, Chapter 3.9

- 1) RILEVAMENTO MAGNETICO E DISTANZA CALCOLATI DAL FINE PISTA 17
- 1) MAGNETIC BEARING AND DISTANCE COMPUTED FROM RWY END 17

VARIANTI / AMENDMENT RECORD		
N.	DATA / DATE	REGISTRATO DA / ENTERED BY

AERONAUTICAL INFORMATION UPDATED: 27 NOV 2024

ML A1 5/1